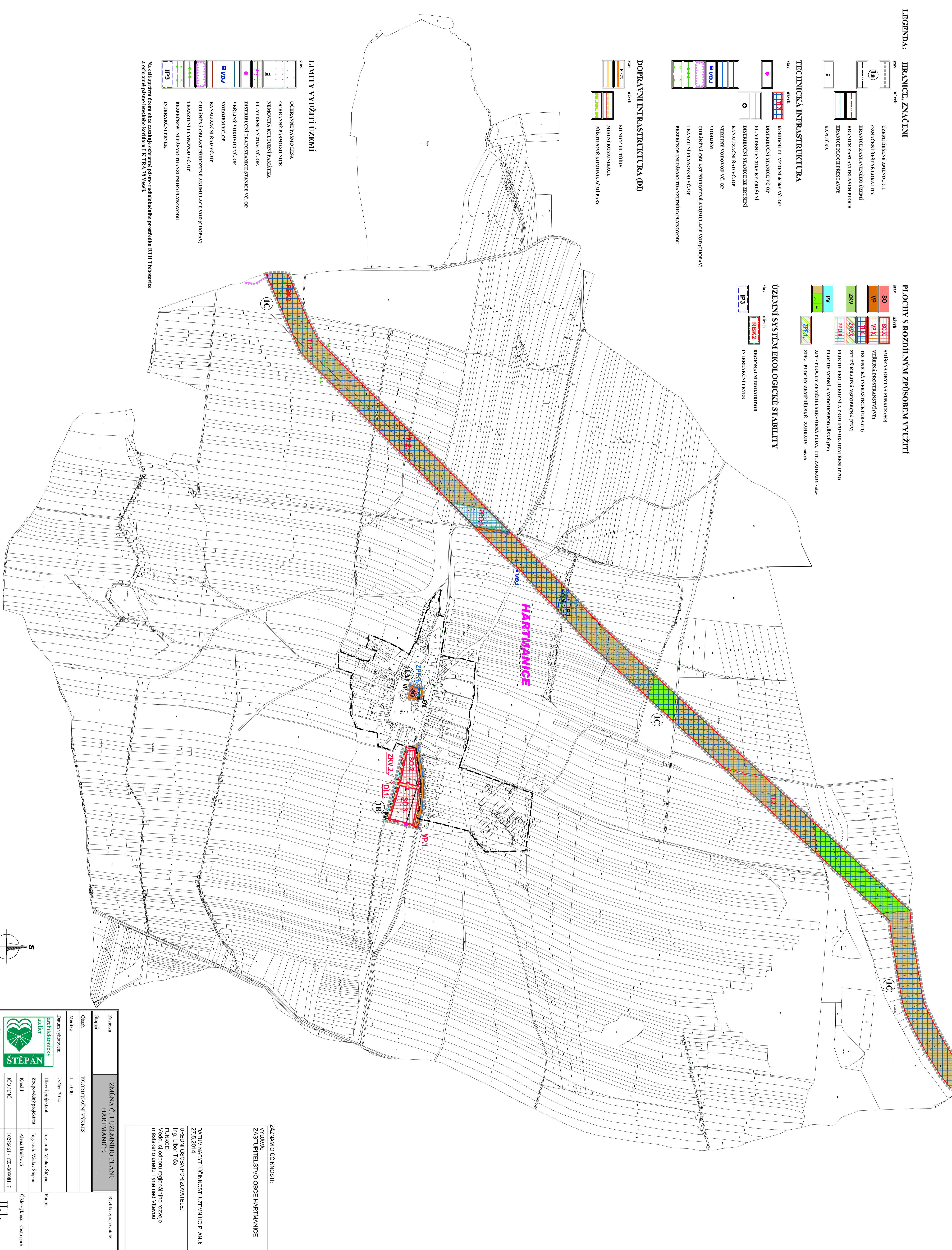


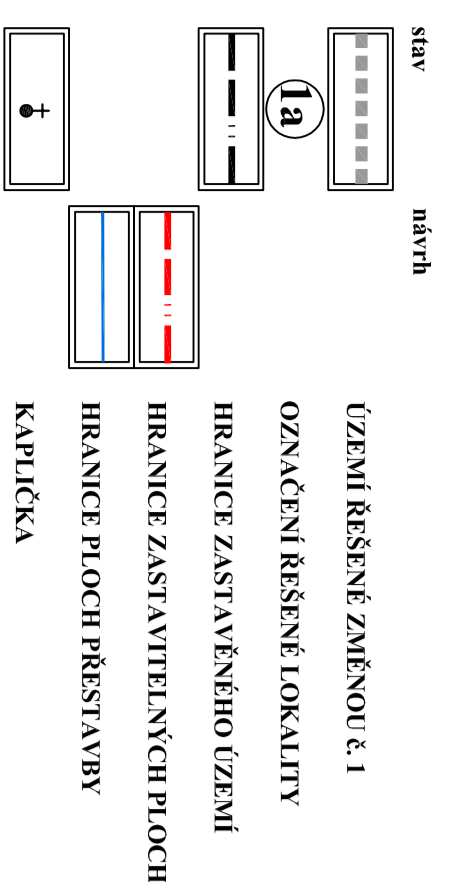
ZMĚNA č. 1 ÚZEMNÍHO PLÁNU HARTMANICE

II. ODŮVODNĚNÍ ÚZEMNÍHO PLÁNU

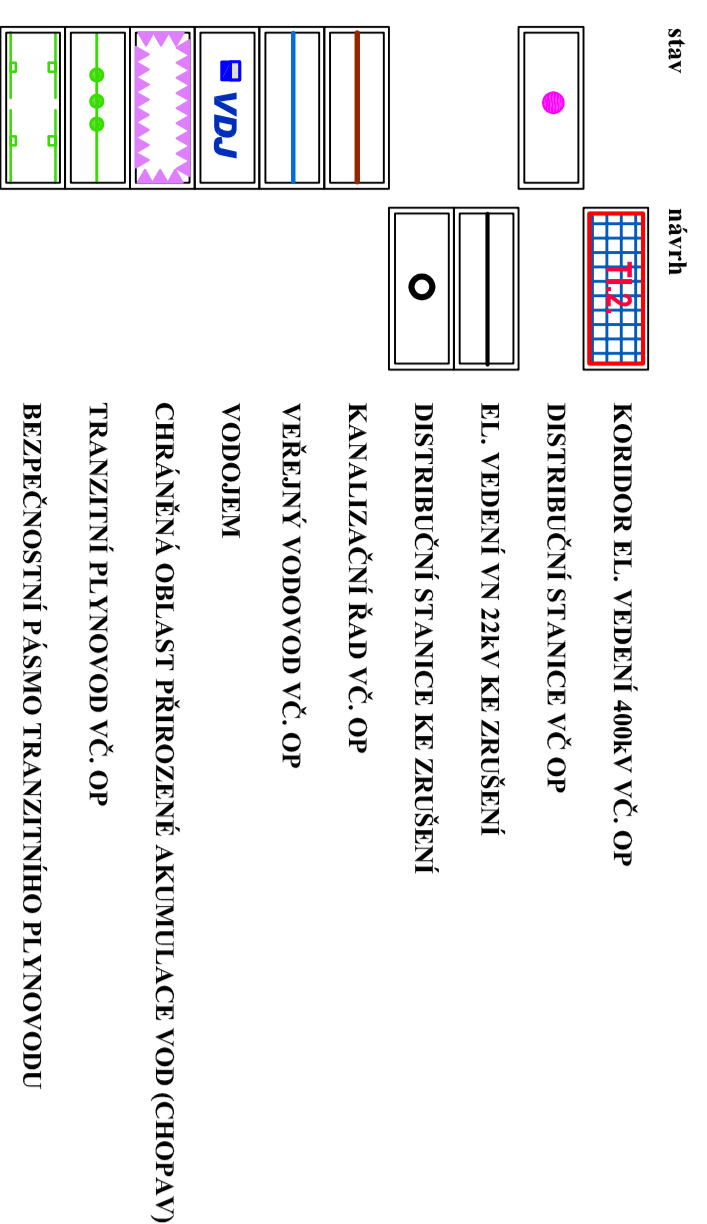
II.1. KOORDINAČNÍ VÝKRES M.: 1 : 5 000



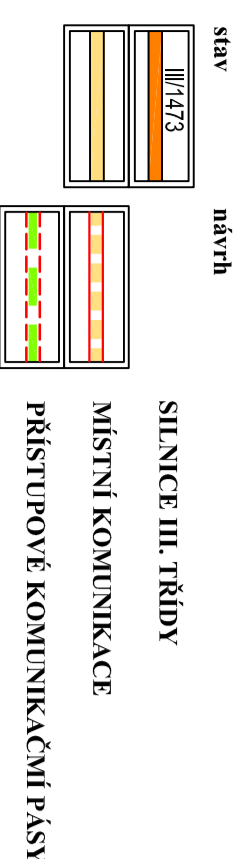
LEGENDA: HRANICE, ZNAČENÍ



TECHNICKÁ INFRASTRUKTURA



DOPRAVNÍ INFRASTRUKTURA (DI)

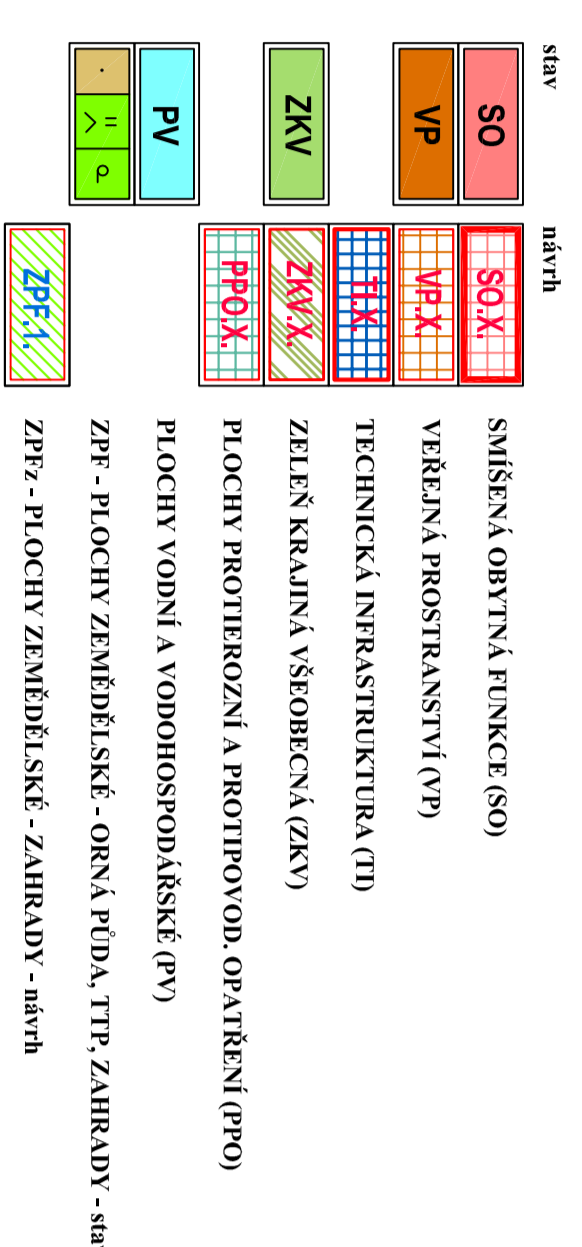


LIMITY VYUŽITÍ ÚZEMÍ

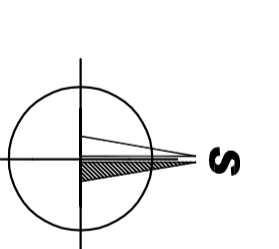


Na celém území územního plánu je zajištěna ochrana přírody a krajiny v souladu s územním plánem. Územní plán je zpracován v souladu s územním plánem obce Hartmanice.

PLOCHY S ROZDÍLNÝM ZPŮSOBEM VYUŽITÍ



ÚZEMNÍ SYSTÉM EKOLOGICKÉ STABILITY



ZÁZNAM O ÚČINNOSTI
VÝMĚN
ZÁSTUPITELSTVO OBCE HARTMANICE

PLÁN HARTMANICE
ÚZEMNÍ PLÁN
22.5.2014
ÚZEMNÍ ÚŘAD POKROKOVATELE
Ing. arch. Vladislav Štěpán
FUNKCE: 108
Vedoucí odborný pracovník územního plánování
místostarosta úřadu Třma nad Vltavou

Zadavatel	Obec	ZMĚNA č. 1 ÚZEMNÍHO PLÁNU HARTMANICE	Realizace provedla
Směrnice	Obec	KOORDINAČNÍ VÝKRES	
Datum vypracování	1.5.900		
Hlavní projektant	Ing. arch. Vladislav Štěpán		Projekt
Zodpovědný projektant	Ing. arch. Vladislav Štěpán		
Kreslí	Alena Hrdková		
ICO / DIC	10270461 / CZ 43988117		Číslo výkresu / Číslo par
Tiskárna	38771830, 38771830		II.1.